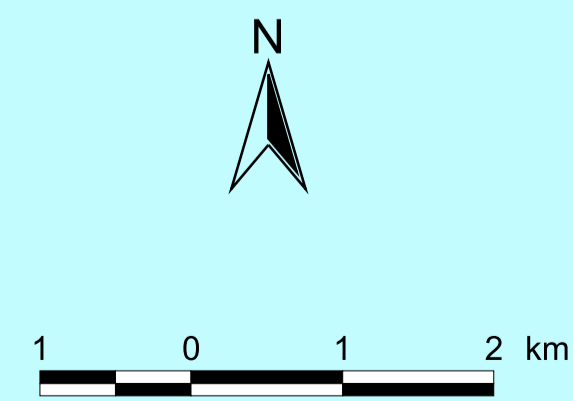







**Legenda:**

- Águas Superficiais**
  - Laçoa
  - Rede Hidrográfica
  - Bacia Hidrográfica
- Águas Subterrâneas**
  - Nascente
  - Sistema Aquífero Inferior
  - Sistema Aquífero Intermediário
  - Sistema Aquífero Superior
  - Ausência de Dados
- Águas Costeiras**
  - Pouco Profundas
  - Intermediárias
- Referências**
  - Altimetria (eq. 100 m)
  - Vértice Geodésico
  - Sede do Concelho



				
<b>PLANO REGIONAL DA ÁGUA</b>				
<h2>Recursos Hídricos</h2>				
Carta 1.FLO	Escala 1:50 000	Data: Outubro 2001		
<small>Base Cartográfica: Carta 1:25 000 do Instituto Geográfico do Exército          Projeção UTM - Fuso 25</small>				
<small>Versão para Consulta Pública</small>				