

**Legenda:**

**Águas Superficiais**

- ▭ Lagoa
- ▬ Rede Hidrográfica
- ▬ Bacia Hidrográfica

**Águas Subterrâneas**




- Nascente
- ▭ Sistema Aquífero Plataforma Meridional
- ▭ Sistema Aquífero Vulcão da Caldeira

**Águas Costeiras**

- ▭ Pouco Profundas
- ▭ Intermédias
- ▭ Profundas

**Referências**

- ▬ Altimetria (eq. 100 m)
- △ Vértice Geodésico
- Sede de Concelho

 Região Autónoma dos Açores	 AMBIENTE direcção regional do ambiente e do ordenamento do território das regiões autónomas	<b>ILHA DO CORVO</b> 
<b>PLANO REGIONAL DA ÁGUA</b>		
<h1>Recursos Hídricos</h1>		
Carta 1.COR	Escala 1:50 000	Data: Outubro 2001
<small>Base Cartográfica: Carta 1:25 000 do Instituto Geográfico do Exército          Projeção UTM - Fuso 25</small>		
<small>Versão para Consulta Pública</small>		