





PLANTA DE SÍNTESE

VERSÃO FINAL
 OUTUBRO 2012




Lagoas da Serra Devassa

ZONAMENTO GERAL



-  Área de Intervenção
-  Plano de Água
-  Zona Terrestre de Proteção
-  Zona Reservada

CLASSES E CATEGORIAS DE ESPAÇOS




Espaços Naturais

-  Áreas de Floresta de Produção
-  Áreas de Floresta de Proteção
-  Leiva

Espaços a Requalificar


-  Áreas Degradadas a Restaurar
-  Áreas de Pastagem a Renaturalizar

Espaços de Recreio e Lazer




-  Trilhos Pedestres
-  Miradouro
-  Áreas de Apoio a Recreio e Lazer

OUTROS ELEMENTOS




Hidrografia

-  Cursos de Água

Rede Viária

-  Estrada Regional
-  Caminhos Rurais e Florestais
-  Outras Vias

Altimetria

-  Curvas de Nível (equidistância 50m)
-  Pontos Cotados
-  Vértices Geodésicos

