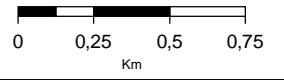


Planta de Síntese

Data: Mar. 2008



1:25.000










Base Cartográfica: IGeoE, 2000
Sistema de Coordenadas: WGS 1984, Zona UTM 25S

LEGENDA:

Zona A


1.1 - Zona A Terrestre

-  Áreas de Vocação Recreativa
-  Áreas de Interesse Cultural e Paisagístico
-  Áreas de Protecção e Conservação da Natureza
-  Áreas Vulneráveis
-  Áreas Balneares
-  Tipo1
-  Tipo2




1.2 - Zona A Marítima

-  Áreas de Protecção e Conservação da Natureza





2 - Zona B

-  Áreas Agrícolas
-  Áreas Florestais
-  Áreas Edificadas


3 - Áreas de Projecto

-  Áreas de Projecto
-  Frente Urbana Litoral
-  Estabilização da Arriba



4 - Outros Elementos

-  Edifícios
- Infra-estruturas Aeroportuárias e Portuárias**
-  Porto Classe B
-  Portinho
-  Aeródromo



Área de Jurisdição Portuária

-  Área de Jurisdição da A.P.T.O., S.A. (Proposta)



Rede Viária

-  Estrada Regional
-  Estrada Municipal



Hidrografia

-  Linhas de Água
-  Lagoas

Altimetria

-  Curvas Nível (Equid. 50m)
-  Vértice Geodésico

Área de Intervenção

-  Zona Terrestre de Protecção (500m)
-  Faixa Marítima de Protecção (-30m)