
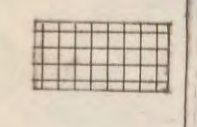
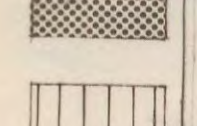
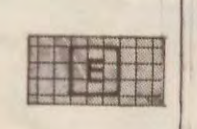

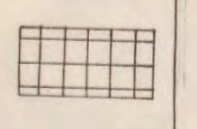
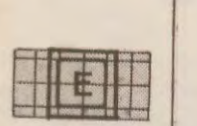
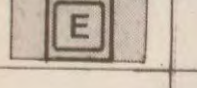
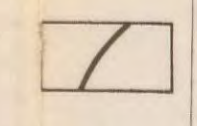
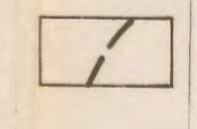

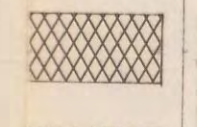
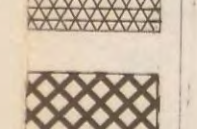

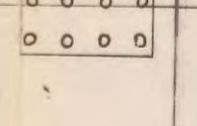
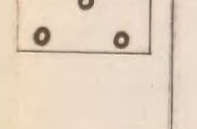


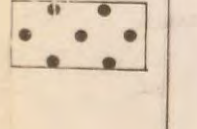
ESPAÇOS URBANOS

-  ZONAS HISTÓRICAS DE SALVAGUARDA E VALORIZAÇÃO - Z.H.S.V.
VER TAMBÉM CARTOGRAMAS Nº 13, 14
-  ZONAS CONSOLIDADAS - Z.C.
-  ZONAS DE RECONVERSÃO - Z.R.
-  ZONAS DE POVOAMENTO DISPERSO
-  EQUIPAMENTOS COLECTIVOS EXISTENTES
VER TAMBÉM CARTOGRAMAS Nº 20, 21, 22, 23, 24
- ESPAÇOS URBANIZÁVEIS**
-  ZONAS DE EXPANSÃO URBANA - Z.E.U.
- EQUIPAMENTOS COLECTIVOS PROPOSTOS**
-  EQUIPAMENTOS COLECTIVOS PROPOSTOS EM ZONAS DE EXPANSÃO URBANA
-  EQUIPAMENTOS COLECTIVOS PROPOSTOS EM OUTRAS ÁREAS


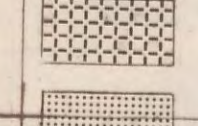
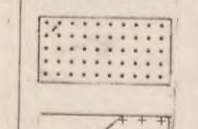
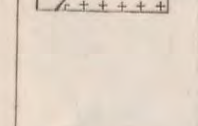





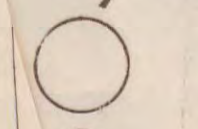


ESPAÇOS CULTURAIIS

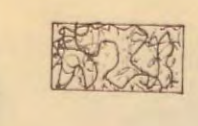








-  ZONA DE PROTECÇÃO A IMÓVEIS CLASSIFICADOS
VER TAMBÉM CARTOGRAMAS Nº 13, 14, 19
-  ZONA DE PROTECÇÃO A IMÓVEIS PROPOSTOS PARA CLASSIFICAÇÃO
VER TAMBÉM CARTOGRAMAS Nº 13, 14
- ESPAÇOS INDUSTRIAIS**
-  ZONAS DE INDÚSTRIA E ARMAZENAGEM EXISTENTES
VER TAMBÉM CARTOGRAMAS Nº 21, 25
-  ZONAS DE ARMAZENAGEM E PEQUENAS INDÚSTRIAS PROPOSTAS
-  ZONA DE ARMAZENAGEM E CONTENTORES
-  ZONA DE INDÚSTRIA PROPOSTA
- ESPAÇOS AGRÍCOLAS**
-  ZONA AGRÍCOLA DE PROTECÇÃO (R.A.R.)
VER TAMBÉM CARTOGRAMA Nº 19
-  ZONA AGRÍCOLA
VER TAMBÉM CARTOGRAMAS Nº 8, 12

ESPAÇOS FLORESTAIS

-  ZONAS FLORESTAIS DE PROTECÇÃO
VER TAMBÉM CARTOGRAMAS Nº 8, 12

ESPAÇOS NATURAIS

-  ZONAS DE PAISAGEM A PROTEGER
VER TAMBÉM CARTOGRAMAS Nº 7, 10, 11, 19
- ESPAÇOS CANAIS**
-  AEROPORTO
-  PORTO
-  FUTURO PORTO DE PESCA
-  AMPLIAÇÃO DO PORTO COMERCIAL / CONTENTORES (HIPÓTESE)
-  REDE RODOVIÁRIA
-  VIA CIRCULAR ENVOLVENTE
VER TAMBÉM CARTOGRAMAS Nº 17, 19, 27
-  TROÇO EXISTENTE
-  TROÇO PROJECTADO
-  VIA URBANA PRINCIPAL EXISTENTE
VER TAMBÉM CARTOGRAMA Nº 27
-  VIA URBANA PRINCIPAL PROPOSTA
-  VIA URBANA SECUNDÁRIA EXISTENTE
VER TAMBÉM CARTOGRAMA Nº 27
- VIA URBANA SECUNDÁRIA PROPOSTA
- CRUZAMENTOS
- PRINCIPAIS INSERÇÕES VIÁRIAS PROPOSTAS
- NÓS VIÁRIOS PROPOSTOS
- PARQUES DE ESTACIONAMENTO EXISTENTES E PROPOSTOS
VER TAMBÉM CARTOGRAMA Nº 28

-  ÁREAS VERDES EXISTENTES E PROPOSTAS
VER TAMBÉM CARTOGRAMAS Nº 7, 10, 13, 14
-  FAIXAS VERDES DE PROTECÇÃO A ARRUAMENTOS
-  ALINHAMENTOS DE ÁRVORES PROPOSTOS
-  PROPOSTA DE INTERVENÇÃO NA AV. MARGINAL
-  LIMITES DE PLANOS DE PORMENOR A REALIZAR - P.P. UNIDADES OPERATIVAS DE PLANEAMENTO E GESTÃO
-  PERÍMETRO URBANO PROPOSTO
-  LIMITE DO CONCELHO
-  LIMITE DA ÁREA DE INTERVENÇÃO DO PLANO DE URBANIZAÇÃO
-  ATERRAMENTO SANITÁRIO

- E - ESCOLAR
- S - SAÚDE
- CR - CULTURAL E RECREATIVO
- D - DESPORTIVO
- R - RELIGIOSO
- M - MILITAR
- SP - SEGURANÇA PÚBLICA E PROTECÇÃO CIVIL
- JP - JUDICIÁRIA E PRISIONAL
- CS - COMÉRCIO E SERVIÇOS
- T - TURISMO
- C - CEMITÉRIOS
- B - BOMBEIROS
- AR - ÁREA DE RESERVA
- CT - CENTRO DE TRANSPORTES

SECRETARIA REGIONAL DE HABITAÇÃO E OBRAS PÚBLICAS
DIRECÇÃO REGIONAL DE ORDENAMENTO URBANÍSTICO

PLANO DE URBANIZAÇÃO DE PONTA DELGADA E ÁREAS ENVOLVENTES

PROPOSTA - ZONAMENTO **33C**

FASE: PLANO ESC: 1:5 000 DATA: MAR 1996
TÍTUL: PROC. / FOLHA: 20-573 CORR. EM 0UT/99
CARLOS DUARTE, JOSÉ LAMAS, ESTUDIOS DE PLANEAMENTO E ARQUITECTURA, LDA