









**ELEMENTOS BASE**

-  Limite de concelho
-  Área de intervenção
-  Edificado
-  Trilhos
-  Cursos de água
-  Altimetria




**SISTEMAS DE VISTAS**

-  Pontos panorâmicos existentes
-  Pontos panorâmicos potenciais




**PLANO DE ÁGUA**

-  Acessos ao plano água
-  Plano de água
- Rede Viária**
-  Rede viária regional
-  Rede viária municipal
-  Rede viária agrícola
-  Rede viária florestal/ rural
-  Outras vias

**SISTEMAS DE VISTAS**

-  Linhas panorâmicas
-  Estradas/ percursos panorâmicos a cotas elevadas
-  Estradas/ percursos panorâmicos a próximas do plano de água

**ZONA TERRESTRE ADJACENTE**

- Áreas Naturais**
-  Áreas naturais
- Áreas Agroflorestais**
-  Áreas agroflorestais de proteção
-  Áreas agroflorestais de produção

**Áreas de Recreio e Lazer**

-  Áreas de fruição restrita
-  Áreas de lazer
-  Áreas de recreio
-  Áreas de estacionamento

**Áreas Patrimoniais**

-  Áreas patrimoniais
- Áreas Edificadas**
-  Ocupação dispersa

FURNAS



ALTERAÇÃO  
PLANO DE ORDENAMENTO DA BACIA HIDROGRÁFICA DA LAGOA

VERSÃO FINAL JUN. 2018

PLANTA DE SÍNTESE

SECRETARIA REGIONAL DA ENERGIA, AMBIENTE E TURISMO | DIREÇÃO REGIONAL DO AMBIENTE

ESC. 1:15 000

