





PRAIA DA VITÓRIA


Legenda:

 Área de estudo

Classe de Risco

 Elevada

 Moderada

 Baixa

RISCO DE GALGAMENTOS E INUNDAÇÕES COSTEIRAS

Cartografia adaptada de acordo com o projeto:
"Elaboração de Cartografia de Pormenor [1:2000] de Risco de Galgamentos e/ou Inundações Costeiras nas Áreas Edificadas das Sedes de Concelho das Ilhas de São Jorge e Terceira"

TERCEIRA | PRAIA DA VITÓRIA

2020