








Legenda:

 Área de estudo

Classe de Risco

-  Elevada
-  Moderada
-  Baixa
-  Nula

RISCO DE GALGAMENTOS E INUNDAÇÕES COSTEIRAS

Cartografia adaptada de acordo com o projeto:
 "Elaboração de Cartografia de Pormenor [1:2000] de Risco de Galgamentos e/ou Inundações Costeiras nas Áreas Edificadas das Sedes de Concelho das Ilhas de São Jorge e Terceira"

TERCEIRA | ANGRA DO HEROÍSMO

2020

