

Legenda:

Sistemas de Abastecimento de Água

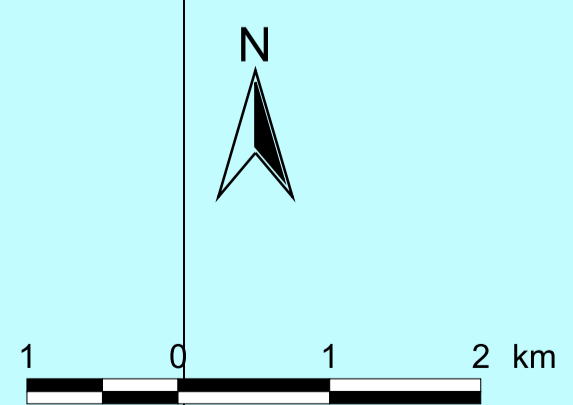
- Adutora
- Adutora Elevatória
- Nascente
- Furo
- Reservatório
- Estação Elevatória de Água para Abastecimento
- Ponto de Cloragem
- Ponto de Correção de Agressividade




Sistemas de Drenagem e Tratamento de Águas Residuais

- Local de Descarga de Águas Residuais
- Área com Drenagem de Águas Residuais
- ETAR Estação de Tratamento de Águas Residuais
- Fossa Séptica Colectiva com Trincheira Filtrante
- Estação Elevatória de Águas Residuais
- Conduta Elevatória e Interceptora de Águas Residuais

Referências

- Rede Viária
- Vértice Geodésico
- Sede de Concelho
- Malha Urbana (1968)
- Floresta de Produção
- Mato
- Área Industrial
- Outros Usos



				
PLANO REGIONAL DA ÁGUA				
Sistemas de Abastecimento de Água e de Drenagem e Tratamento de Águas Residuais				
Carta 2.SMA	Escala 1:50 000	Data: Outubro 2001		
<small>Base Cartográfica: Carta 1:25 000 do Instituto Geográfico do Exército Projeção UTM - Fuso 26</small>				
<small>Versão para Consulta Pública</small>				