



















Legenda:

- | | | |
|---|--|--|
|  Área de Intervenção | Classes e Categorias de Espaços |  Linhas de Água |
|  Zona de Protecção | Áreas Florestais |  Lagoas |
|  Zona Reservada |  Floresta de Produção |  Captação de Água |
|  Plano de Água |  Floresta de Protecção |  Caminhos Rurais e Florestais |
| |  Floresta de Regeneração Natural ou Arborização |  Curvas de Nível |
| | Áreas de Recreio e Lazer |  Ponto Cotado |
| |  Áreas de Apoio |  Vértice Geodésico |
| |  Trilhos Pedonais | |
| |  Pontos de Observação | |
| |  Caminhos de Acesso à Lagoa | |

Plano de Ordenamento
Bacias Hidrográficas das Lagoas
do Caiado, do Capitão, do Paúl, do Peixinho e da Rosada

Planta de Síntese
Lagoa do Peixinho
Versão Final - Dezembro, 2008