
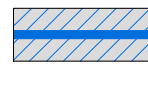








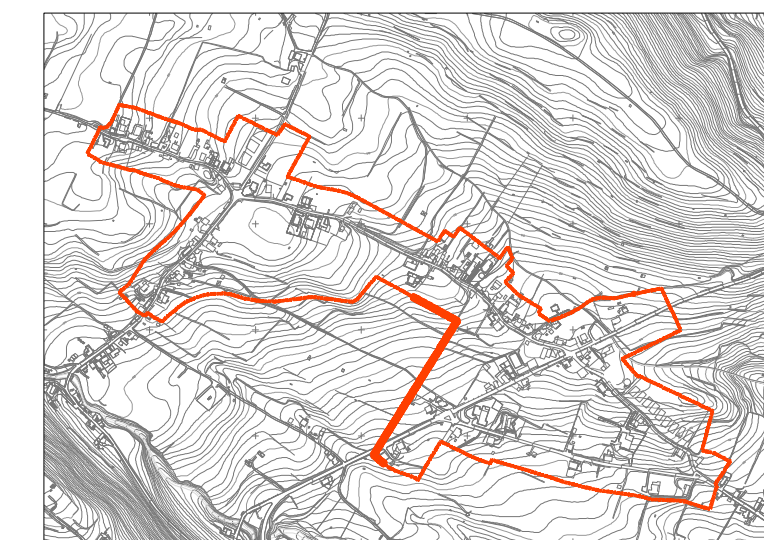


N  
L E G E N D A

-  limite do Plano de Pormenor - 32,77 ha
  
- CONSERVAÇÃO DO PATRIMÓNIO NATURAL**
-  RECURSOS HÍDRICOS - DOMÍNIO PÚBLICO HÍDRICO  
linhas de água e respectivas faixas de protecção
-  PROTECÇÃO DE INFRA-ESTRUTURAS E EQUIPAMENTOS  
INFRA-ESTRUTURAS BÁSICAS
-  ABASTECIMENTO DE ÁGUA
-  LINHAS ELÉCTRICAS - linhas aéreas de alta tensão
  
- INFRA-ESTRUTURAS DE TRANSPORTES E COMUNICAÇÕES**
- REDE REGIONAL**
-  ERP - ESTRADA REGIONAL PRINCIPAL
-  ERB - ESTRADA REGIONAL SECUNDÁRIA
  
- REDE MUNICIPAL**
-  ESTRADA MUNICIPAL
-  CAMINHO MUNICIPAL DE 1ª
  
- EQUIPAMENTOS**
-  ZONA DE PROTECÇÃO A EDIFÍCIOS ESCOLARES






**vesco da cunha - estudos e projectos (lda), s.a.**  
 departamento de urbanismo  
[urbanismo@vescodacunha-projetos.pt](mailto:urbanismo@vescodacunha-projetos.pt)


Travessa da Ajuda, Lote B7, zona (L) - 1300-021 LISBOA tel: (+351) 213 617 300 fax: (+351) 213 608 013 [info@vescodacunha-projetos.pt](mailto:info@vescodacunha-projetos.pt) [www.vescodacunha-projetos.pt](http://www.vescodacunha-projetos.pt)

**PLANO DE PORMENOR DA FREGUESIA DA PRAIA DO ALMOXARIFE**  
 4ª FASE: FORMALIZAÇÃO DO PLANO DE PORMENOR

 CÂMARA MUNICIPAL DA HORTA	departamento de urbanismo	dia: 12000	00
	sistema de referência UTM - DATUM BASE DA LAJA DA GRANJA	mês: Abril 2009	

ficha registada: EL / aprovado: AM / verificado: PM / folha: 250p-4-UR-0002-00 / processo: 250p/02 / revisão: 00

Este documento é propriedade intelectual do grupo Vesco da Cunha, Estudos e Projectos, S.A., sendo dos direitos reservados e patentes do mesmo grupo de trabalho, em âmbito do disposto no artigo 10º do nº 1 do art. 1º do art. 1º da lei nº 109/99 do "Código do Direito de Autor e dos Direitos Conexos". Não podendo ser reproduzido ou usado para qualquer propósito e de qualquer natureza, sem prévia autorização.