















# PLANO DIRECTOR MUNICIPAL DO CORVO

## LEGENDA

- OCUPAÇÃO SOCIAL 
- OCUPAÇÃO AGRÍCOLA   
Inclui RAR - Corvo.
- OCUPAÇÃO AGRO-PECUÁRIA   
Zona preferencial para intensificação agro-pecuária.
- PASTAGENS PERMANENTES   
Zona preferencial para implementação de pastagem permanente.
- PASTAGENS CONDICIONADAS   
De acordo com a RER - Corvo: sob ordenamento específico.  
A. Pastagem condicionada do Caldeirão.  
B. Pastagem condicionada do Morro da Fonte e falesia.
- MATAS, MATAS GALERIA E/OU FRUTEIRAS   
Inclui as manchas existentes e a implementar, protecção de ribeiras (RER), protecção à erosão (RER) e solos de baixa capacidade.
- ZONA PROTEGIDA   
De acordo com a RER - Corvo.  
A. Zona Protegida do Caldeirão.  
B. Zona protegida do Topo.
- FALÉSIA COSTEIRA   
De acordo com a RER - Corvo.
- FAIXA DE PROTECÇÃO DA FALÉSIA   
De acordo com a RER - Corvo.
- ZONA COSTEIRA   
De acordo com a RER - Corvo.
- LIMITE DO BALDIO 
- PROTECÇÃO DE NASCENTES   
De acordo com a RER e regulamentação geral.
- EXPLORAÇÃO DE INERTES CONDICIONADA   
Inserido na RER, sob ordenamento específico.
- LIXEIRA   
Sob ordenamento específico.

## PLANTA DE SÍNTESE I (PLANTA DE ORDENAMENTO)

ESCALA: 1 : 25.000      DATA: Setembro, 1991  
BASE: CARTA MILITAR DE PORTUGAL, FOLHA 3, 1964

UNIVERSIDADE DO AÇÓRES  
DEPARTAMENTO DE CIÊNCIAS AGRÁRIAS

