





**CALHETA**

Legenda:

 Área de estudo

**Classe de Risco**

-  Elevada
-  Moderada
-  Baixa
-  Nula

## RISCO DE GALGAMENTOS E INUNDAÇÕES COSTEIRAS

Cartografia adaptada de acordo com o projeto:  
 "Elaboração de Cartografia de Pormenor [1:2000] de Risco de Galgamentos e/ou Inundações Costeiras nas Áreas Edificadas das Sedes de Concelho das Ilhas de São Jorge e Terceira"

SÃO JORGE | CALHETA

2020

N